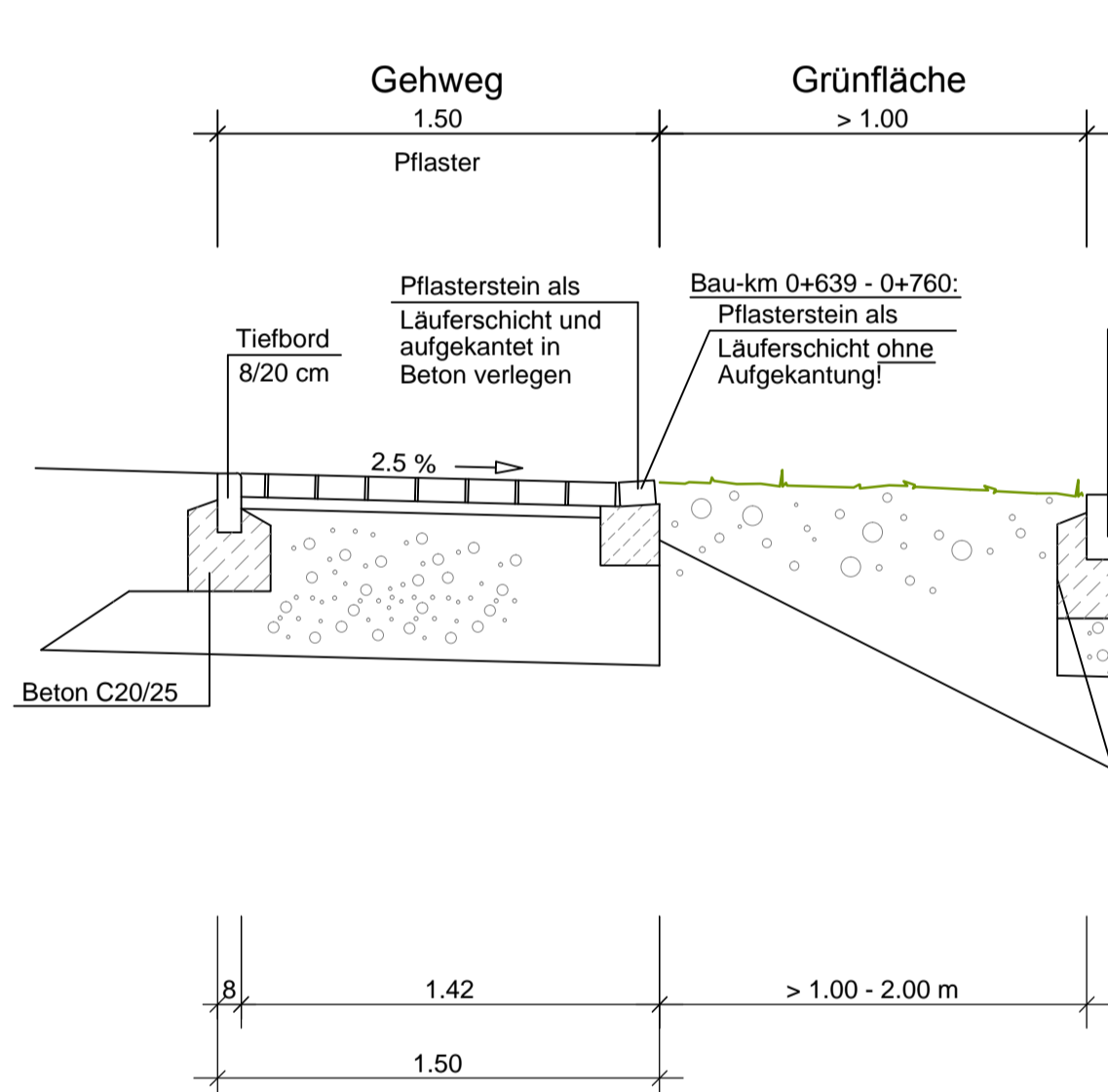


**Regelquerschnitt 1**  
Bau-km 0+000 - 0+563.203

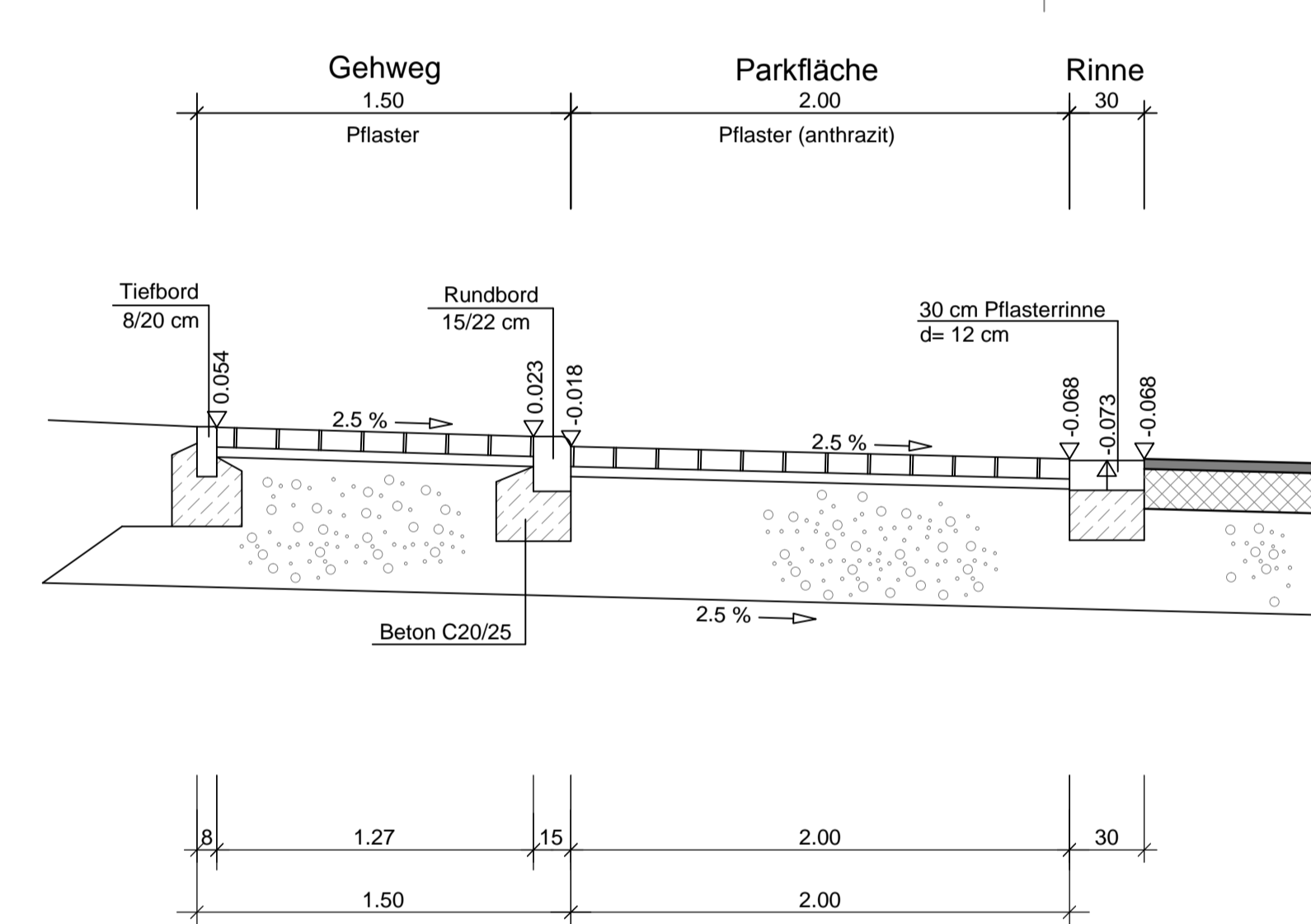
- Aufbau Fahrbahn:**
- 4 cm bit. Deckschicht
  - 16 cm bit. Tragschicht
  - 40 cm Frostschuttschicht
  - 60 cm BK 1.8, Zeile 1 nach RStO 12

- Aufbau Gehweg:**
- 8 cm Pflaster
  - 4 cm Sandbett
  - 48 cm Frostschuttschicht
  - 60 cm

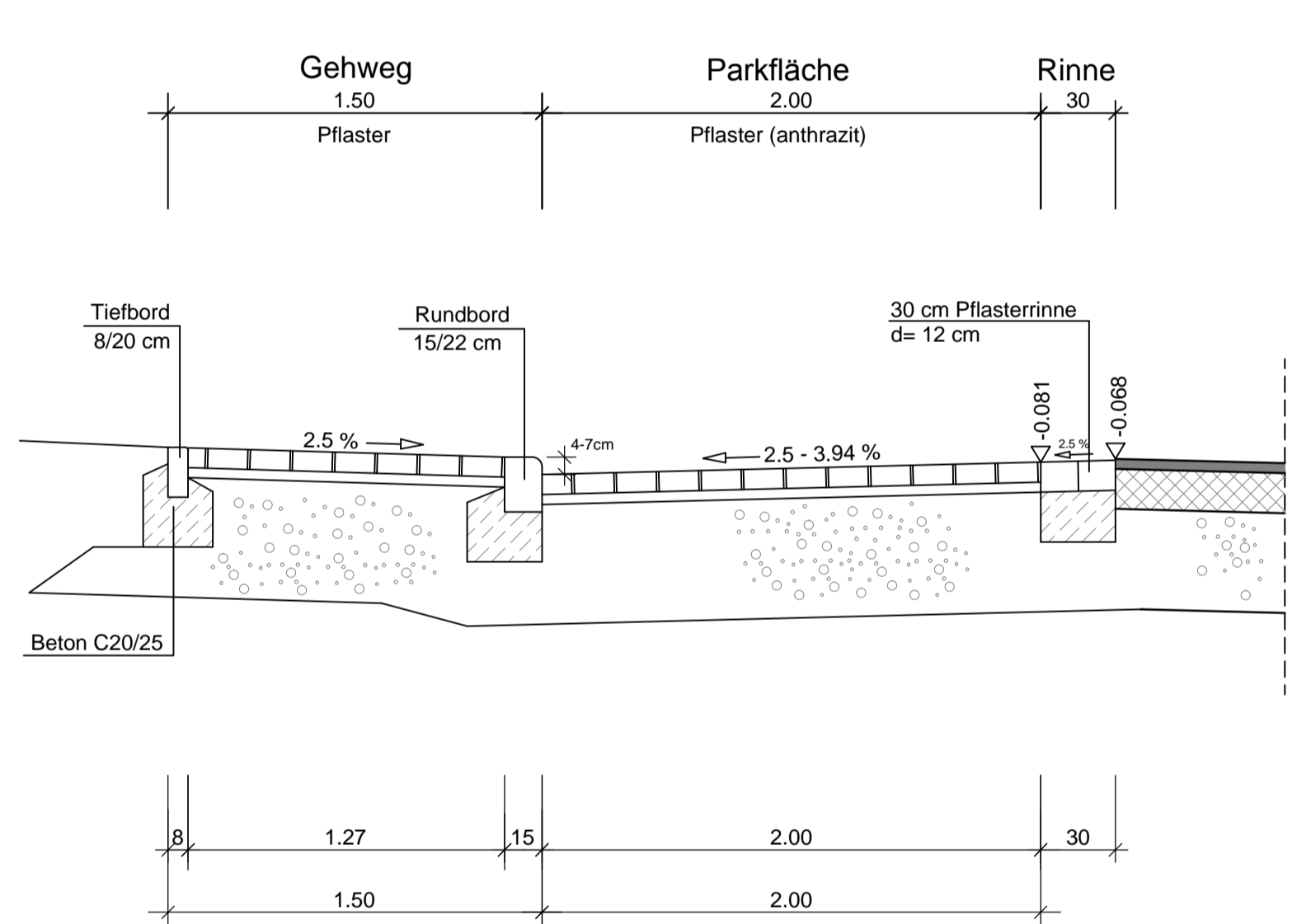
- Aufbau Parkflächen:**
- 8 cm Pflaster
  - 4 cm Sandbett
  - 48 cm Frostschuttschicht
  - 60 cm



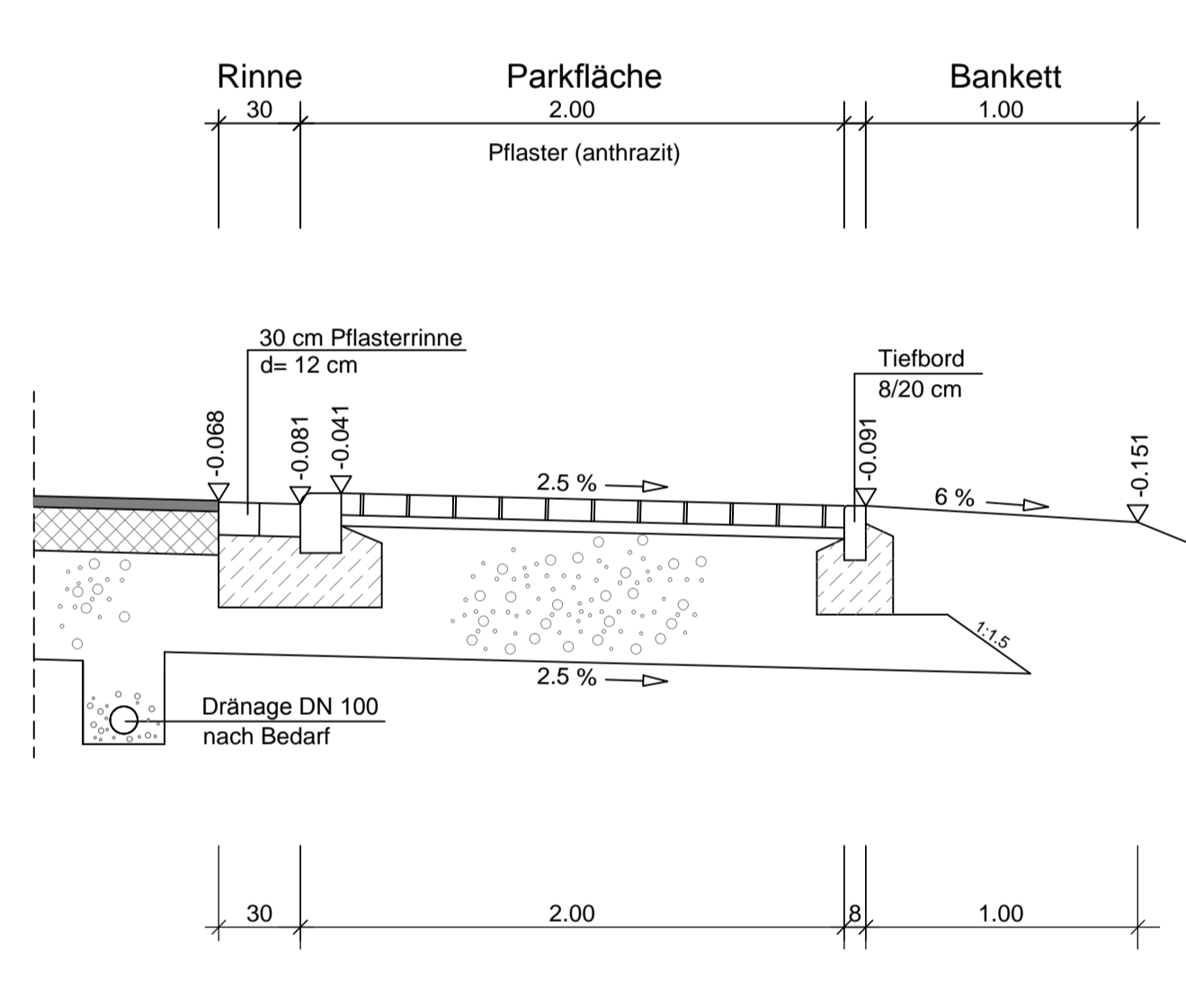
**Gehweg - Grünfläche**  
Anordnung: links- und rechtsseitig



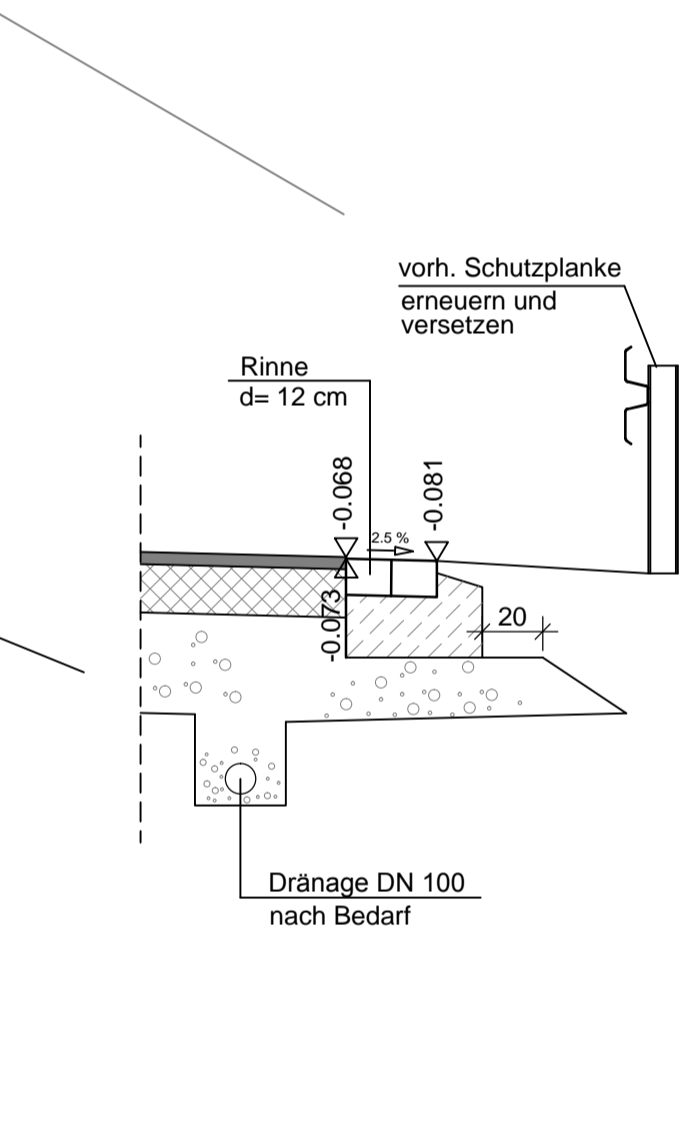
**Gehweg - Parkflächen**  
Anordnung: links- und rechtsseitig



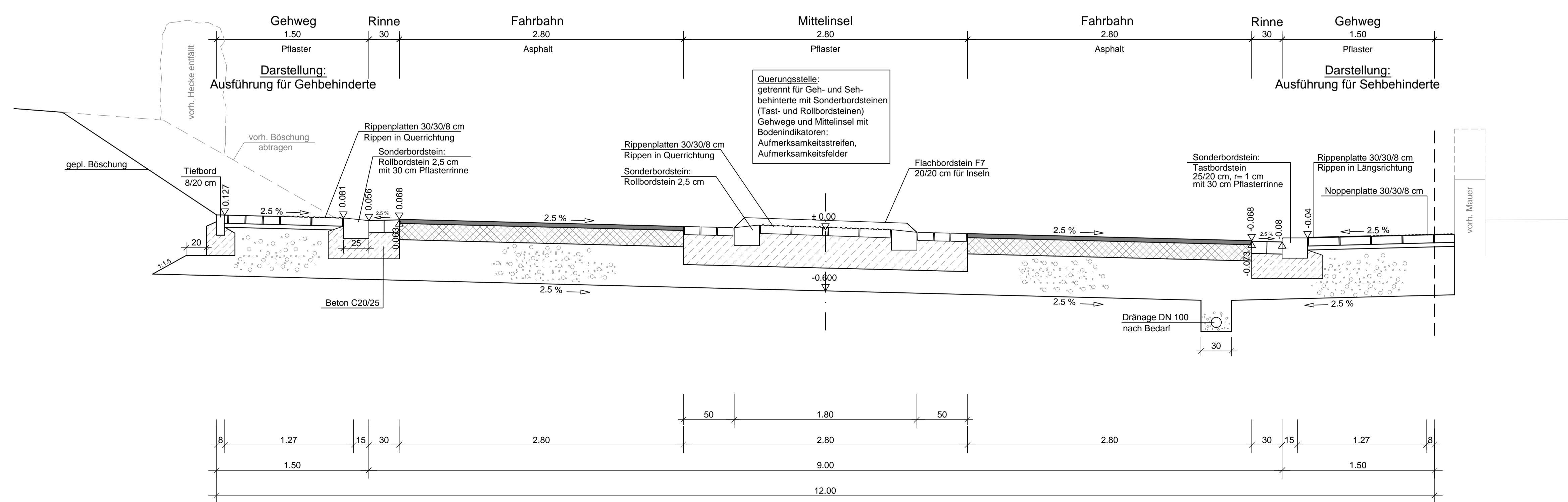
**Gehweg - Parkflächen**  
Bau-km 0+652 - 0+701



**Parkflächen**  
Bau-km 0+600 - 0+643



**rechter Fahrbahnrand**  
Bau-km 0+643 - Ausbauende



**Regelquerschnitt 2**  
Überquerungshilfen

Entwurf: INGENIEURBÜRO MANFRED BACH Kochstraße 1 54290 Trier Tel: 0651 / 97009-0 Fax: 0651 / 97009-99 E-Mail: info@baw-hing.de	Projekt Nr.: 1417	Datum	Zeichen
		bearbeitet: Dez. 14	Göbels
		gezeichnet: Dez. 14	BS
		geprüft: Dez. 14	Bach

**ABSTIMMUNGSVERFAHREN**

Richtlinien:  
Landesbetrieb Mobilität  
Trier  
Diasbachstr. 15 c · Fax: 0651/9796-1480

**L 141 OD Schweich**  
Abschnitt Oberstr. Straße

Anlage: 6  
Blatt Nr.: 1  
Maßnahmen Nr.: A\_22-05-0027\_01

bearbeitet	Datum	Name
gezeichnet		
geprüft		

Ausbauquerschnitt, Maßstab 1 : 25  
von NK: 6106006 nach NK: 6106069

Entwurf: LBM Trier, Projektbüro:	Datum	Name
Strassenplanung:		
Landesplanung:		
Immissionsschutz:		
Nr: 1 Art der Änderung	Datum	Name
1 Parkflächen ab Bau-km 0+600 geändert	29.04.2015	gez. Bauch
2 Bau-km geändert	29.04.2015	gez. Bauch
3		
4		
5		
6		

aufgestellt:  
Trier, den 01.03.2013

gez. Beyer

Grundplan hergestellt:	Ergänzungen:
Aufnahme:	
Feldvergleich:	
Kataster:	